






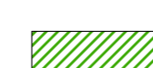




**TUMAČ PLANSKOG ZNAKOVLJA:  
GRANICE**



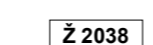
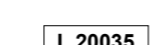

-  općinska granica
-  granica građevinskog područja
-  obaveza izrade plana užeg područja (neuređeno građevinsko područje)

**PROSTORI / POVRŠINE ZA RAZVOJ I UREĐENJE**

- | postojeće                                                                           | planirano                                                                           |                                                                         |
|-------------------------------------------------------------------------------------|-------------------------------------------------------------------------------------|-------------------------------------------------------------------------|
|  |  | građevinsko područje naselja (uređeni dio)                              |
|  |                                                                                     | centralni sadržaji                                                      |
|  |                                                                                     | sportsko - rekreacijska namjena<br>R - sport i rekreacija; R4 - ribolov |
|  |                                                                                     | urbano zelenilo                                                         |
|  |                                                                                     | zelene zaštitne površine                                                |
|  |                                                                                     | vodene površine                                                         |

**PROMET**

**CESTOVNI PROMET**

-  državna autocesta
-  državna cesta
-  županijska cesta
-  lokalna cesta
-  ostale ceste

Županija : <b>MEĐIMURSKA ŽUPANIJA</b>	
Naziv prostornog plana : <b>IV. izmjene i dopune PROSTORNOG PLANA UREĐENJA OPĆINE MALA SUBOTICA</b> "Službeni glasnik Međimurske županije" broj 3/05., 13/07., 13/13., 15/15., i 3/17.	
Naziv kartografskog prikaza : <b>GRAĐEVINSKO PODRUČJE NASELJA SVETI KRIŽ</b>	
Broj kartografskog prikaza : <b>4e</b>	Mjerilo kartografskog prikaza : <b>1 : 5 000</b>
Odluka o izradi : "Službeni glasnik Međimurske županije" broj 7/16.	Odluka predstavničkog tijela o donošenju plana : "Službeni glasnik Međimurske županije" broj 3/17.
Javna rasprava (datum objave) : "Međimurske novine" 02.12.2016.	Javni uvid održan : od . 12.12. 2016. do 20.12. 2016..
Pečat tijela odgovornog za provođenje javne rasprave :	Odgovorna osoba za provođenje javne rasprave : Jedinstveni upravni odjel Pročelnik, Franjo Janković <small>(ime, prezime i potpis)</small>
Pravna osoba / tijelo koje je izradilo plan : <b>ZAVOD ZA PROSTORNO UREĐENJE MEĐIMURSKE ŽUPANIJE</b>	
Pečat pravne osobe / tijela koje je izradilo plan :	Odgovorna osoba : Mirjana Pintar, dipl.ing.arh. <small>(ime, prezime i potpis)</small>
Odgovorni voditelj : <b>Jadranka Grgan-Makovec, dipl.ing.arh.</b>	
Stručni tim u izradi plana : Jadranka Grgan Makovec, dipl.ing.arh. Mirjana Pintar, dipl.ing.arh. Goran Erent, mag.ing.arh.	Josip Črep, mag.geogr. Ivica Peršić, dipl.ing.grad. Marta Turk, mag.ing.arh.
Pečat predstavničkog tijela :	Predsjednik predstavničkog tijela : Danica Glad <small>(ime, prezime i potpis)</small>
Istovjetnost ovog prostornog plana s izvornikom ovjerava :	Pečat nadležnog tijela : <small>(ime, prezime i potpis)</small>