

V. izmjene i dopune Prostornog plana uređenja Općine Mala Subotica
Prijedlog plana za javnu raspravu

Sažetak za javnost



REPUBLIKA HRVATSKA
MEĐIMURSKA ŽUPANIJA
OPĆINA MALA SUBOTICA
OPĆINSKI NAČELNIK
KLASA: 350-02/17-01/04
URBROJ: 2109/10-02-18-66
Mala Subotica, 17.09.2018. godine

Općinski načelnik Općine Mala Subotica temeljem članka 96. Zakona o prostornom uređenju ("Narodne novine" broj 153/13 i 65/17) objavljuje

JAVNU RASPRAVU
o Prijedlogu V. izmjena i dopuna Prostornog plana uređenja Općine Mala Subotica –
Prijedlog plana

Sažetak za javnost

Javni uvid u Prijedlog V. izmjena i dopuna Prostornog plana uređenja Općine Mala Subotica- (u daljnjem tekstu Prijedlog plana) trajat će **10 dana, od 26. rujna do 05. listopada 2018. godine.**

Javno izlaganje o Prijedlogu plana održat će se 01. listopada (ponedjeljak) 2018. godine u 09:00 sati, u prostorijama Općine Mala Subotica (Glavna 29a, Mala Subotica).

Poziva se javnost - sudionici u javnoj raspravi, da temeljem izlaganja i uvida u izloženi materijal svoje prijedloge i primjedbe na Prijedlog Plana, osim na javnom izlaganju, bilo upisom u knjigu javnog uvida ili u pisanom obliku, dostave najkasnije do **05. listopada 2018.** na adresu Općine Mala Subotica.


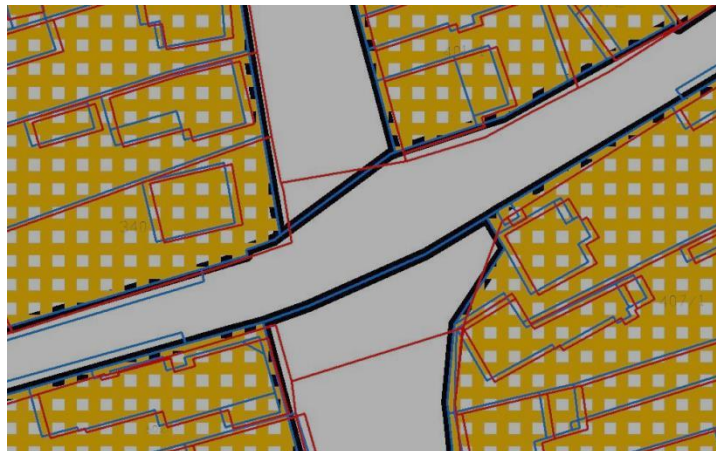
Primjedbe koje nisu čitko potpisane s adresom predlagatelja ili su dostavljene poslije zakazanog roka, neće se razmatrati.

Izloženi materijal može se vidjeti radnim danom od **09,00 do 14,00 sati u prostorijama Općine Mala Subotica, Glavna 29a, Mala Subotica, mrežnim stranicama Općine Mala Subotica te mrežnim stranicama Zavoda za prostorno uređenje Međimurske županije.**

Općinski načelnik Općine Mala Subotica
Valentino Škvorc, dipl. ing. geotech.

Razlozi pokretanja V. izmjena i dopuna Prostornog plana uređenja Općine Mala Subotica

1. Korekcija površina i usklađenje prema najnovijim digitalnim katastarskim podlogama (HOK, digitalni ortofoto te katastarske podloge) prema referentnom koordinatnom sustavu Republike Hrvatske HTRS96-TM.



Sažetak za javnost

Razlozi pokretanja V. izmjena i dopuna Prostornog plana uređenja Općine Mala Subotica

3. Propisivanje strožih uvjeta gradnje građevina u funkciji poljoprivredne proizvodnje u naselju Sveti Križ.

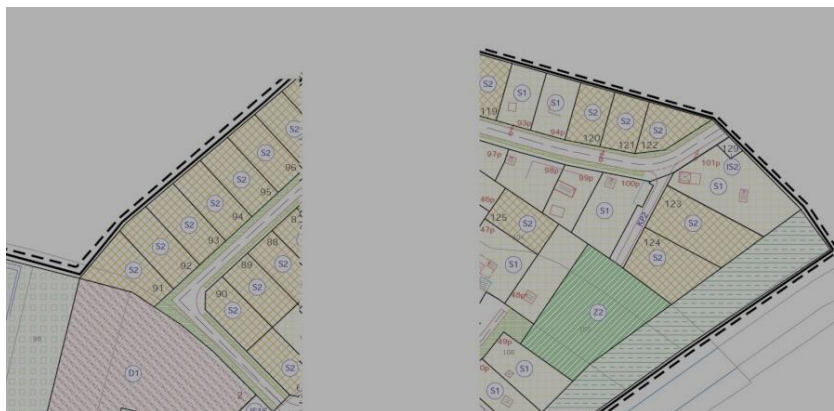


Sažetak za javnost



Razlozi pokretanja V. izmjena i dopuna Prostornog plana uređenja Općine Mala Subotica

4. Promjena namjene površina kompenzacijom stambene namjene u javnu zelenu namjenu u dijelu sjeverno od kompleksa društvenog doma na katastarskim česticama 4131/3 i 4131/83 sa sjevernim dijelom obuhvata Detaljnog plana uređenja Romskog naselja Piškorovec na dijelovima katastarskih čestica 104/1 i 105/1.



Sažetak za javnost



Razlozi pokretanja V. izmjena i dopuna Prostornog plana uređenja Općine Mala Subotica

5. Ažuriranje evidentirane graditeljske i prirodne baštine



Sažetak za javnost

