











**TUMAČ PLANSKOG ZNAKOVLJA:
GRANICE**






-  općinska granica
-  granica građevinskog područja
-  obaveza izrade plana užeg područja (neuređeno građevinsko područje)

PROSTORI / POVRŠINE ZA RAZVOJ I UREĐENJE


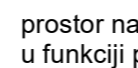

- | postojeće | planirano | |
|---|---|---|
|  |  | građevinsko područje naselja (uređeni dio) |
|  | | javna društvena namjena |
|  | | sportsko - rekreacijska namjena
R - sport i rekreacija; R4 - ribolov |
|  | | urbano zelenilo |
|  | | zelene zaštitne površine |
|  | | vodene površine |

PROMET

CESTOVNI PROMET

-  državna autocesta
-  državna cesta
-  županijska cesta
-  lokalna cesta
-  ostale ceste

PODRUČJA PRIMJENE PLANSKIH MJERA ZAŠTITE

-  na snazi
-  obaveza izrade
-  prostor na kojem nije moguće graditi građevine u funkciji poljoprivredne proizvodnje

<p>Županija : MEĐIMURSKA ŽUPANIJA</p>	
<p>Naziv prostornog plana : V. izmjene i dopune PROSTORNOG PLANA UREĐENJA OPĆINE MALA SUBOTICA PRIJEDLOG PLANA ZA JAVNU RASPRAVU</p>	
<p>Naziv kartografskog prikaza : GRAĐEVINSKO PODRUČJE NASELJA SVETI KRIŽ</p>	
Broj kartografskog prikaza : 4e	Mjerilo kartografskog prikaza : 1 : 5 000
Odluka o izradi : "Službeni glasnik Međimurske županije" broj 17/17	Odluka predstavničkog tijela o donošenju plana :
Javna rasprava (datum objave) : "List Međimurje" 17.09.2018.	Javni uvid održan : od 26.09.2018. do 05.10.2018.
Pečat tijela odgovornog za provođenje javne rasprave :	Odgovorna osoba za provođenje javne rasprave : Načelnik Valentino Škvorc, dipl.ing.geotech. <small>(ime, prezime i potpis)</small>
<p>Pravna osoba / tijelo koje je izradilo plan : ZAVOD ZA PROSTORNO UREĐENJE MEĐIMURSKJE ŽUPANIJE</p>	
Pečat pravne osobe / tijela koje je izradilo plan :	Odgovorna osoba : Mirjana Pintar, dipl.ing.arh. <small>(ime, prezime i potpis)</small>
Odgovorni voditelj : Goran Erent, mag.ing.arch.	
<p>Stručni tim u izradi plana : Jadranka Grgan Makovec, dipl.ing.arh. Josip Črep, mag.geogr. Mirjana Pintar, dipl.ing.arh. Ivica Peršić, mag.ing.aedif., mag.ing.geoling. Goran Erent, mag.ing.arch. Marta Turk, mag.ing.arch.</p>	
Pečat predstavničkog tijela :	Predsjednik predstavničkog tijela : Mladen Križaić, dipl.inf. <small>(ime, prezime i potpis)</small>
Istovjetnost ovog prostornog plana s izvornikom ovjerava :	Pečat nadležnog tijela :
<small>(ime, prezime i potpis)</small>	